

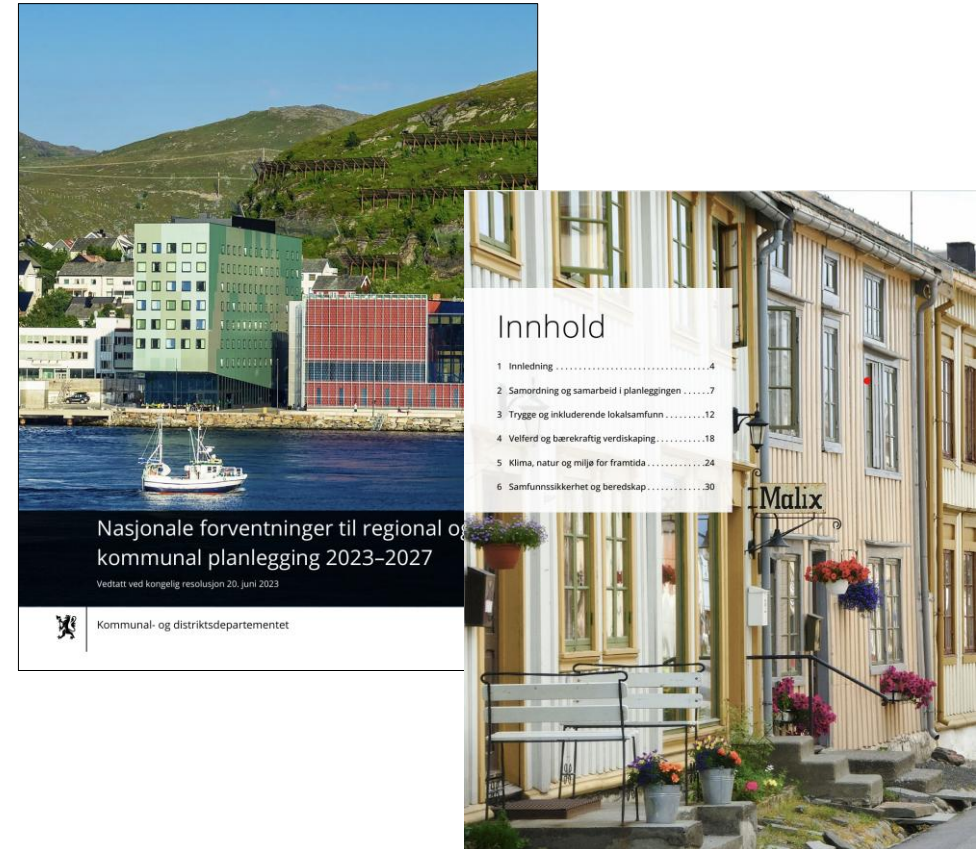
Kunnskapsbasert forvaltning av Gausavassdraget – hva har vi lært over tid?

Trine Frisli Fjøsne, Innlandet fylkeskommune




Fylkeskommunens rolle i vannforvaltningsarbeidet

- Regional samfunnutvikler
- Regional planmyndighet
 - Regionale planer for vannforvaltning
 - Lågenplanen
 - Regional plan for klima, energi og miljø
- Planveileder
- Myndighet – fysiske tiltak i vassdrag



Lågenplanen

- Formålet med planen var å bidra til økt sikkerhet for samfunnet mot skred- og flomskader
- Vann-, natur- og friluftsverdiene skulle ivaretas.
- I planen lå det stedfestede tiltak, panmessige tiltak, og retningslinjer for arealplanlegging.



 **OPPLAND**
fylkeskommune

Lågenplanen

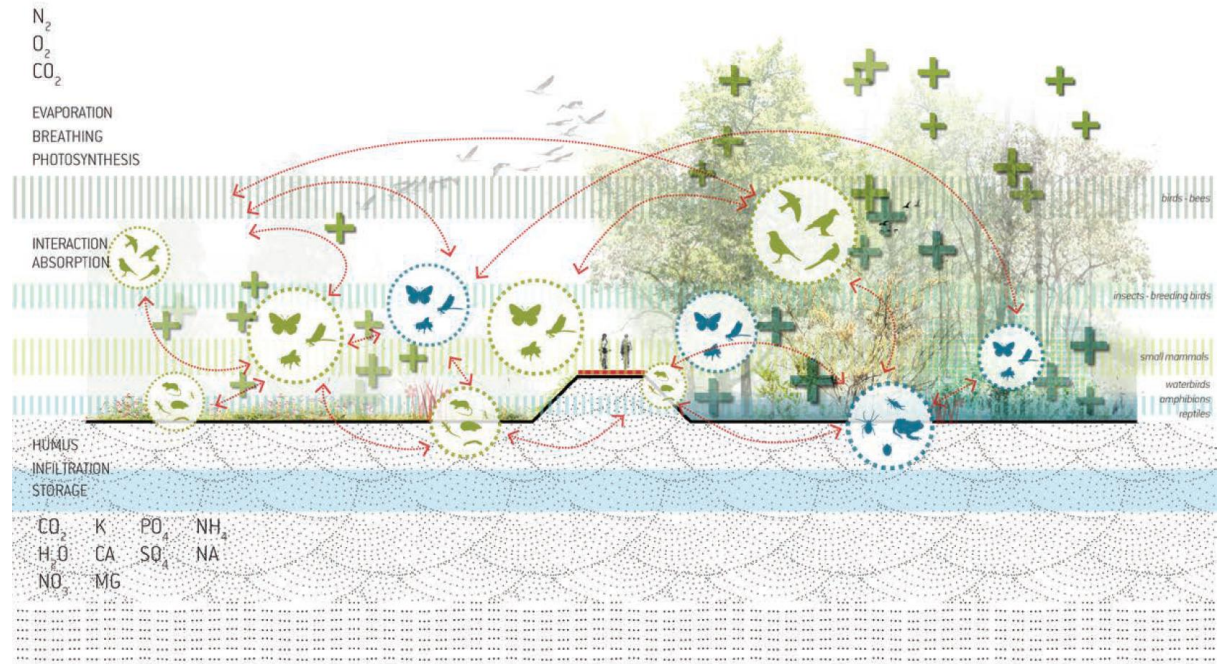
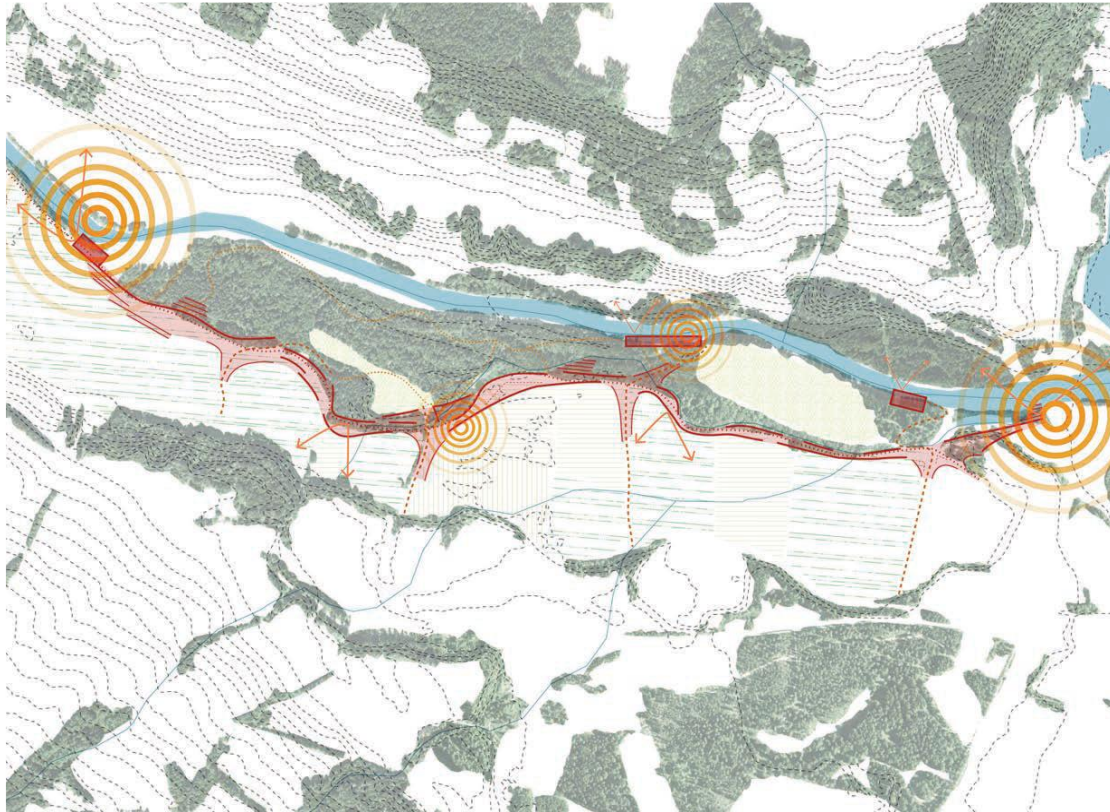
Regional plan for Gudbrandsdalslågen med sidevassdrag

- Tiltak for å redusere flom- og skredskader

PHUSICOS – “According to nature” in Greek – is funded by the EU Horizon 2020 program. It will demonstrate how nature-based solutions provide robust, sustainable and cost-effective measures for reducing the risk of extreme weather events in rural mountain landscapes.



Tilbaketrukket flomvoll på Jorekstad



Illustrasjoner av tilbaketrukket flomvoll på Jorekstad laget av Agence Ter



NATURBASERTE LØSNINGER

RESSURSER

AKTUELT

CASE-OMRÅDER

OM SABICAS

Naturbaserte løsninger langs elver for å øke klimatilpasning og biologisk mangfold i nedbørfelt under press

Siste nyheter



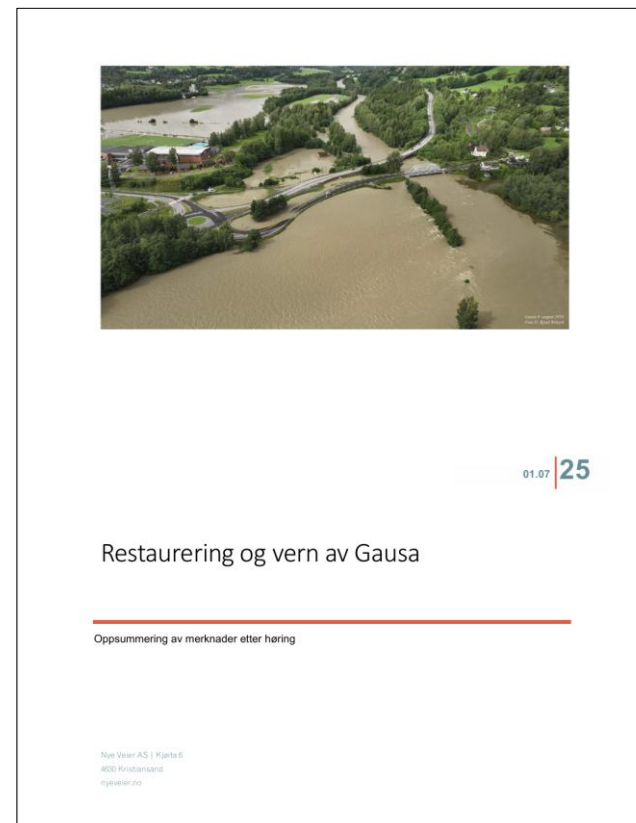
Revidert forvaltningsplan og gjennomføring av tiltak for Iddebekken...

Apr 15



Våtmarkssamling i Oslo: En dag fylt med kunnskap, engasjement og nye...

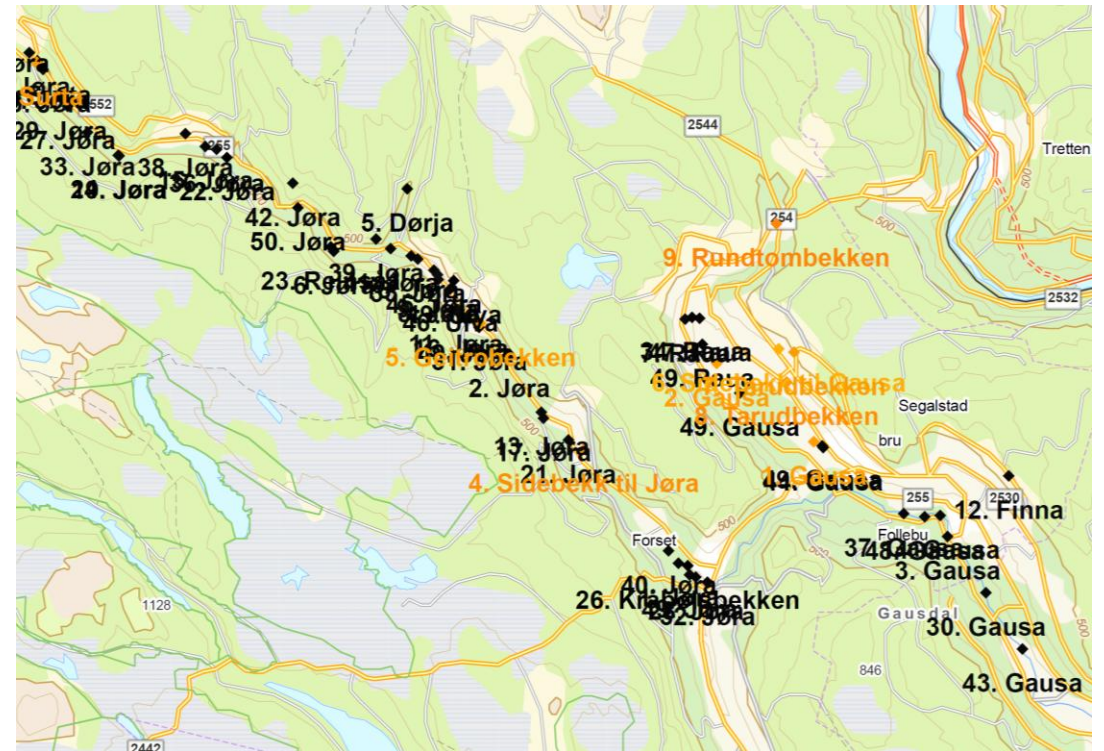
Restaurering av Gausadeltaet som kompensasjon for E6 gjennom Lågendeltaet



Hva med resten av Gausa vassdraget?



Foto: Ane Nordlie, Innlandet fylkeskommune



Hva har vi lært over tid?

- Vi er ikke motstandsdyktige mot klimaendringer
- Helhetlig forvaltning av vassdrag er komplisert
- Prosjektene har gitt oss veldig mye ny kunnskap
- Det er etablert gode samarbeid
- Gjennom vannforvaltningsarbeidet har vi et kunnskapsgrunnlag om vannforekomsten
- Klimatilpasning og natur har fått et økt fokus
- Flere søker om tillatelser

Areal – og naturregnskap



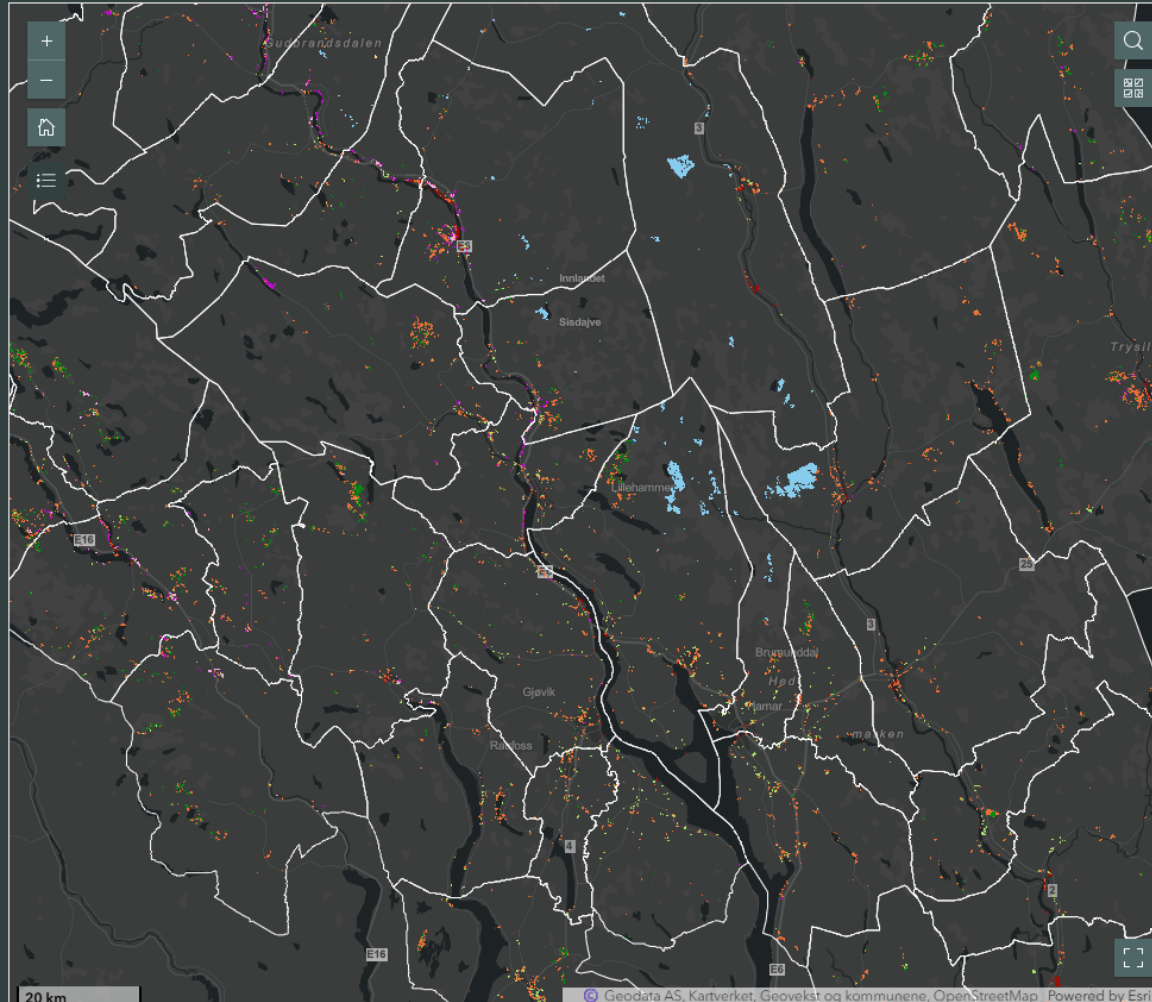
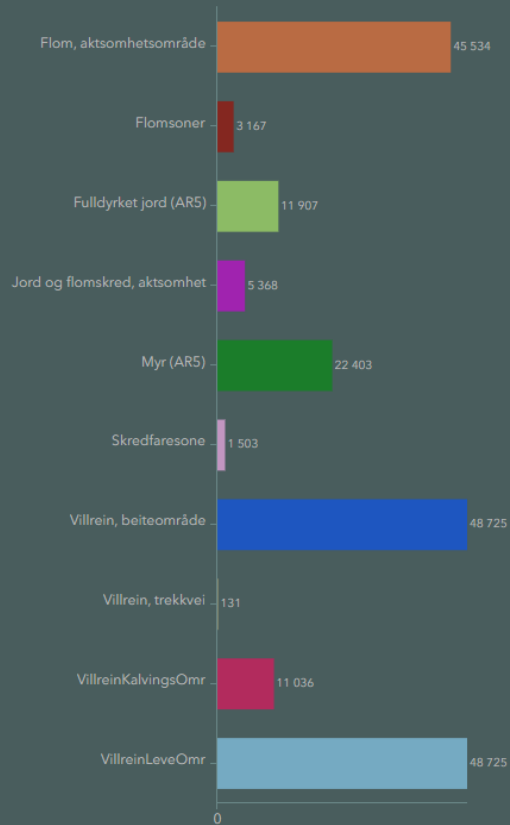
Konfliktanalyse Innlandet 2025 - et utvalgt tema innen natur og naturfare

Velg Plantype

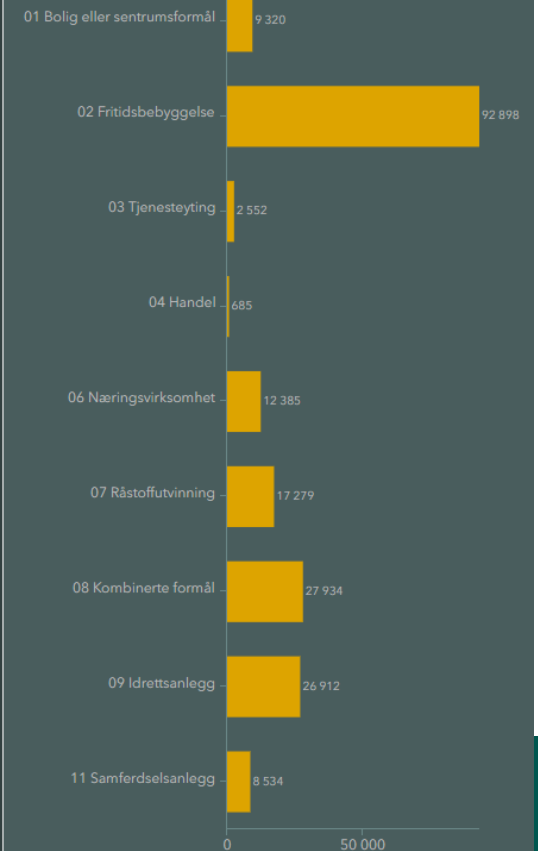
- Alle -

Trykk her for å velge kommune

Konflikttype (dekar)



Arealformålsgruppe (dekar)





Takk for meg!

Foto: Ane Nordlie, Innlandet fylkeskommune