



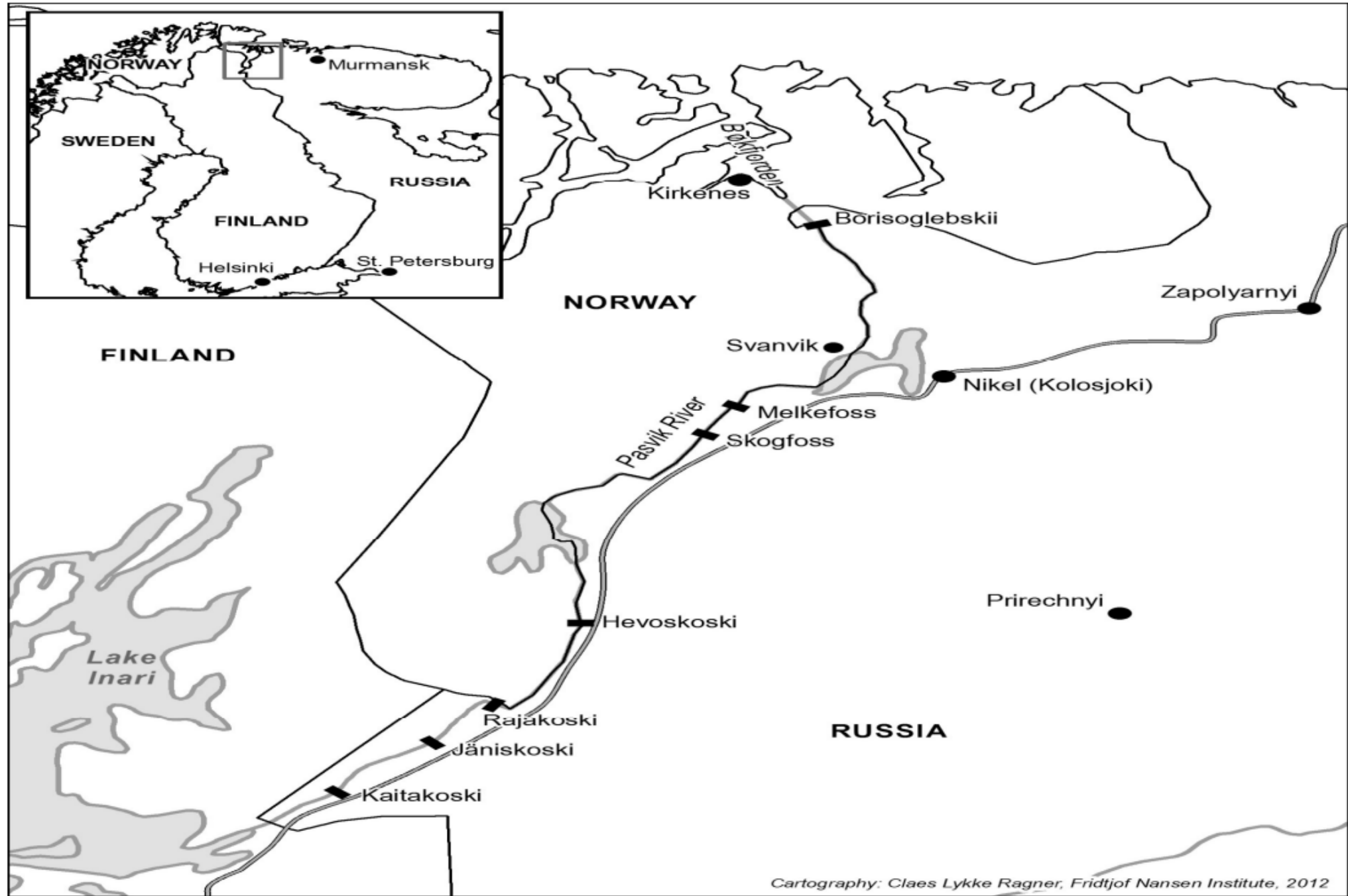
Kraftsamarbeid ved grensen til Russland

FNs internasjonale vanndag

Monica Ravna Jerijervi daglig leder Pasvik Kraft

Geografisk spennende område

Stor-politikken rett utenfor stuedøra





Pasvik vassdraget
Stort nedbørsfelt (14 300 km²), lite nedbør (460 mm) og
lite fall (117 m)
Vannføring ca. 200 m³/s
400 GWh Skogfoss og Melkefoss
Magasinet Enare i Finland, grensevasdrag til Russland
5 russiske kraftverk og 2 norske kraftverk

Varanger Kraft

Konsernstruktur



Sør-Varanger
(31,25 %)



Vadso
(21,87 %)



Vardo
(12,50 %)



Tana
(12,50 %)



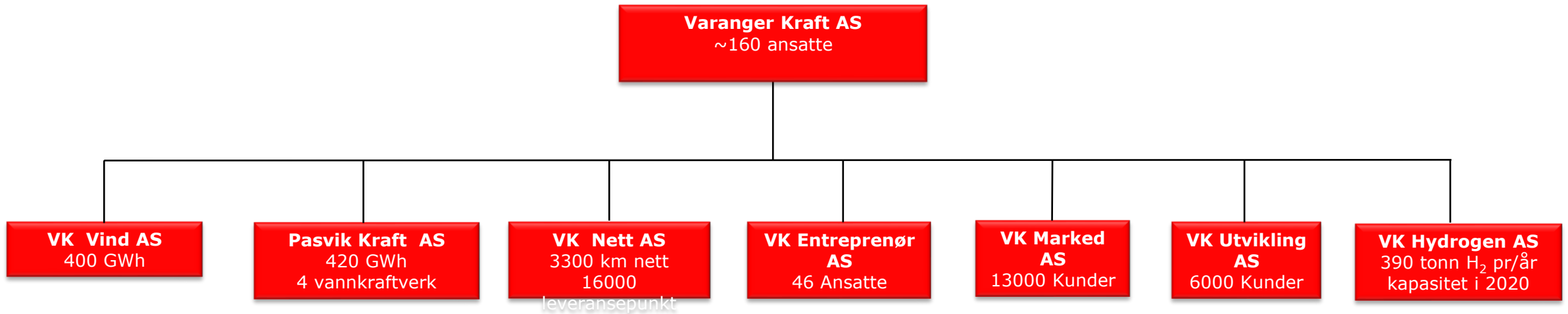
Båtsfjord
(9,38 %)



Berlevåg
(6,25 %)



Nesseby
(6,25 %)



Grensekryssende samarbeid Finland, Russland og Norge




Foto: digitaltmuseum.no Ellisif Wessel

Skoltesamer utenfor en bygning i Boris Gleb

Før 1906 mest samer og finner og noen nordmenn
1906 Gruveoppstart Sydvaranger, befolkningsvekst
1934 Svanvik (Pasvik) Kirke
1957 Fallrettighetsavtale Russland - Norge
1959 Enare avtale om reguleringen
Felles insentiver; gruvevirksomheten trengte kraft
1960 byggingen av Boris Gleb kraftstasjon
1962 byggingen av Skogfoss kraftstasjon

Vellykket samarbeid under den kalde krig
Gjensidig forståelse, tillit og tålmodighet

Pga sanksjonene er samarbeidet nå kraftig redusert



Bygging av Skogfoss dammen på 60-tallet

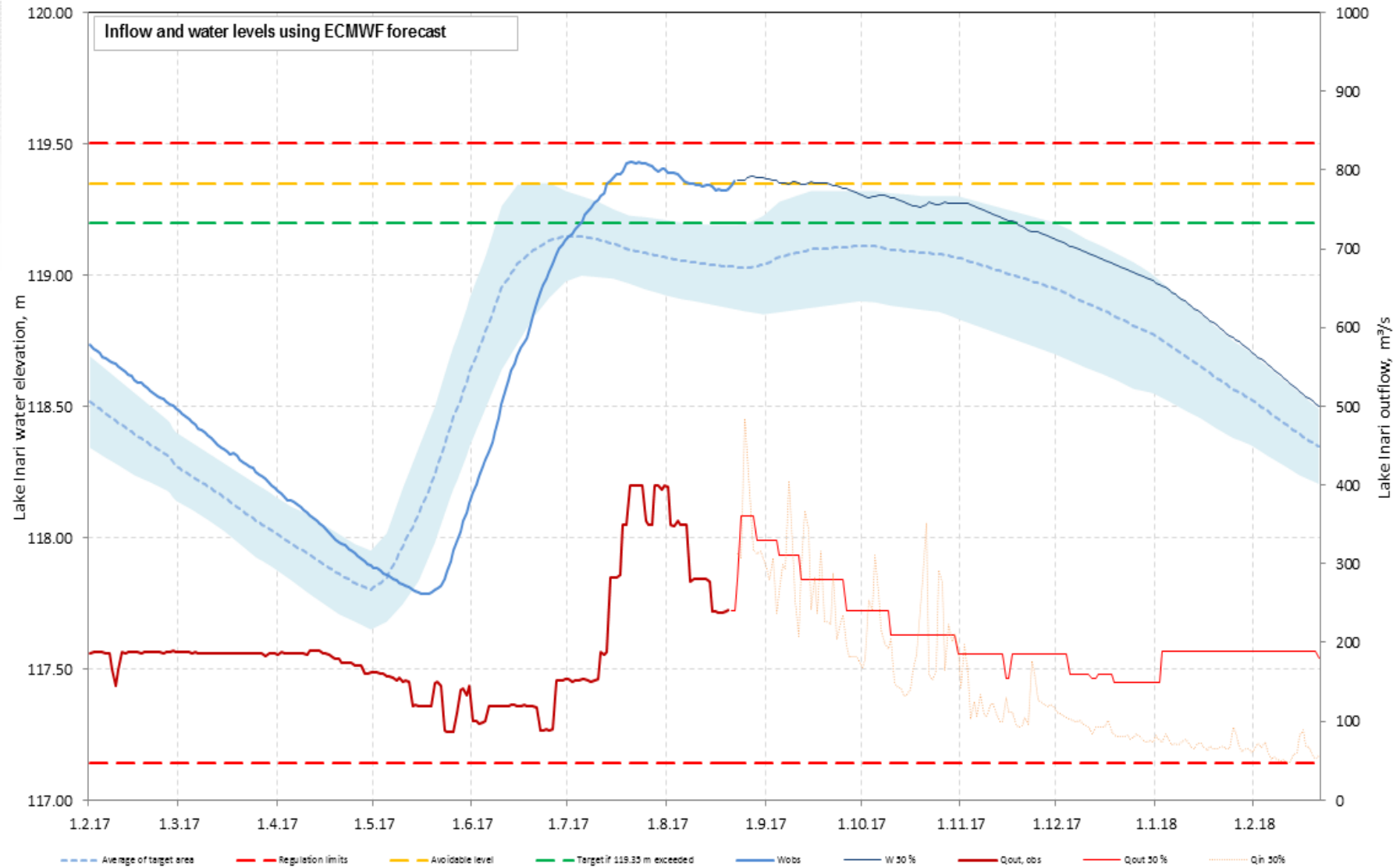
Årlige tappemøter og arbeidsmøter, ukentlig kontakt Finland, Russland og Norge



Pga sanksjonene er samarbeidet nå kraftig redusert !

Møtes ikke fysisk. Bare digitale møter og e-post

Vannstanden i Enare -økologisk sone som varierer gjennom året



Islegging er viktig for driften av kraftverkene Flomlukekjøring om vinteren er ikke ønskelig



Foto: Pasvik Kraft



Befullmektige fra de 3 landene. Norge representerte ved befullmektig Knut Hoseth regionsjef fra NVE



GODT SAMARBEID SIDEN 1959

- Fundament; Enare avtale, tapperegelementet fra 1957
- Gjensidig forståelse, tillit og respekt
- Kjennskap til de ulike kraftverkene og behovene
- Tappemøter og arbeidsmøter
- Finland, Russland og Norge bytter på å være vertskapsland
- Kutymen gir trygghet
- Personlige relasjoner og stabilitet
- Sosiale opplevelser og gaver etter møtene

**Mennika dam - EN NORSK DAM I Russland,
I en grensesone og i et naturreservat
behov for FORSTERKNING OG BEDRE PLASTRING**

**DET ER STOPP I
PROSJEKTET PGA
SANKSJONENE**

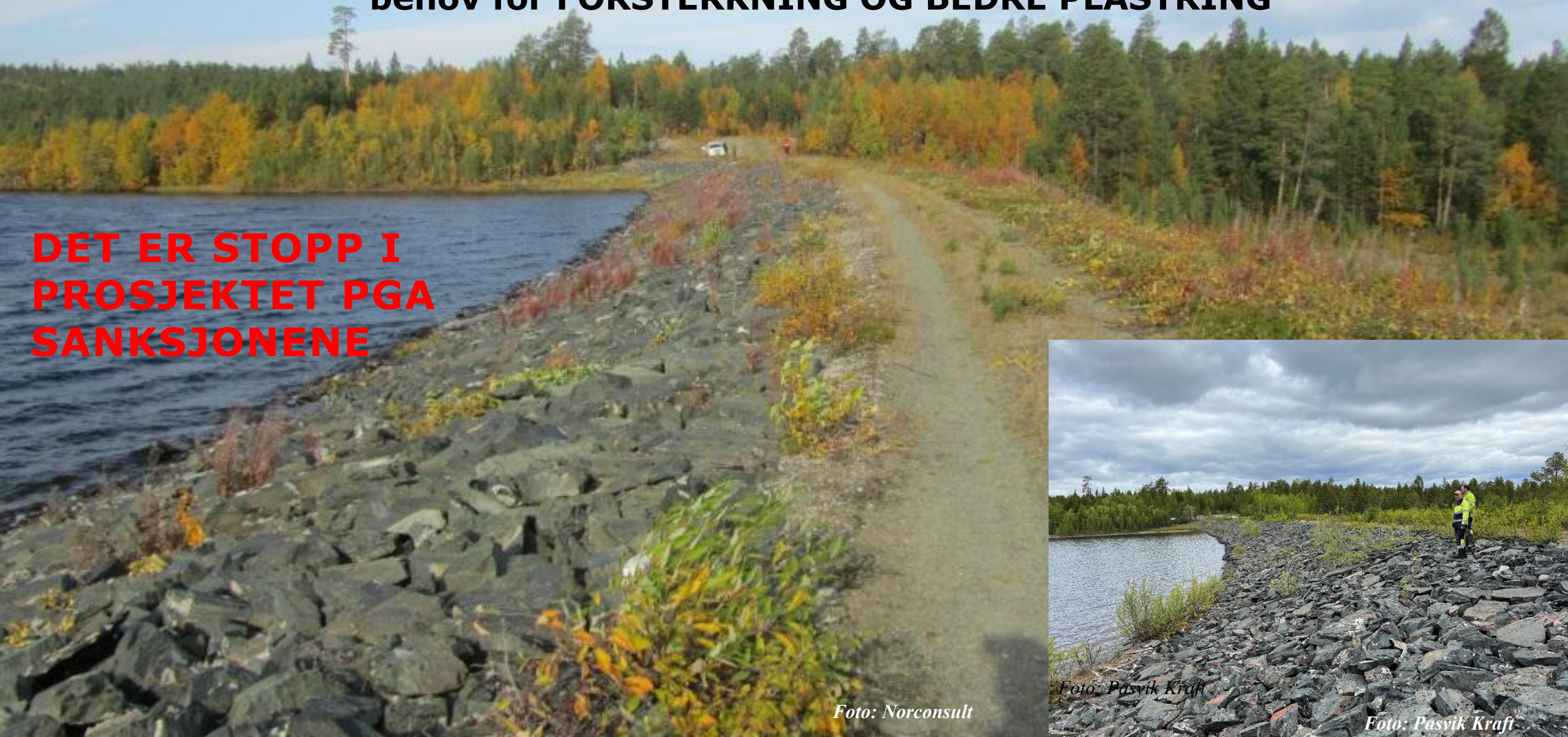


Foto: Norconsult

Foto: Pasvik Kraft

Foto: Pasvik Kraft

FUGL OG FISK



The Ramsar Convention
on Wetlands



Foto: Paul Aspholm, NIBIO

Pasvik er en svært viktig
rasteplass (mellomlanding) for
trekkfugl på våren og høsten

Genetikk undersøkelser fisk

Fiskeribiologiske undersøkelser



Foto: Pasvik Kraft



Kirka i Boris Gleb

Russland og Sverige
gjennomførte
grenseopptrekning langs
Pasvik vassdraget i 1826

Boris Gleb var på feil side
av grensen. Ikke bare kirka
var hellig, men også grunn
den stod på. Kirka fikk stå.
I bytte for noen mål på
vest siden av grensa fikk
Sverige (Norge) store
landområder helt til
Grense-Jakobselv.

Takk for oppmerksomheten !

